

Parcours d'orientation SORÈDE

www.ffcorientation.fr



0m 50m

Echelle : 1/1500e
Equidistance : 2,5m



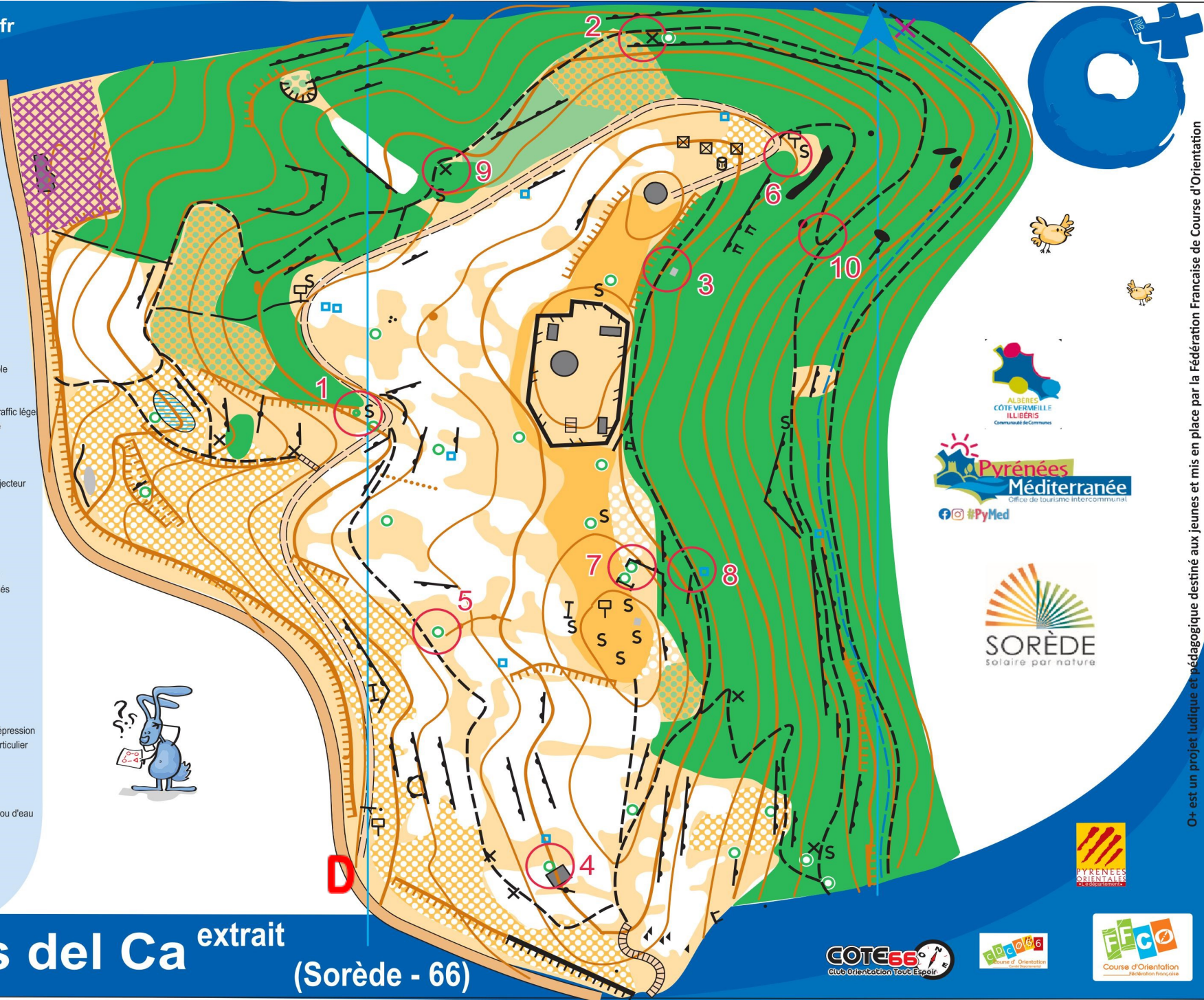

la pierre et l'humain	
clôture ou barrière	haute clôture
trou, grotte	passage
mur infranchissable	mur franchissable
bâtiment	préau
falaises in / franchissable	rochers
terrain en dur, trafic dense	terrain en dur, trafic léger
route en dur	chemin stabilisé
sentier	rails
pont	table, banc
escalier	poubelle
équipement de jeu	lampadaire, projecteur
poteau	objet particulier
ligne électrique	atelier sportif

la végétation	
pelouse, prairie	arbres dispersés
friche, culture	buissons dispersés
forêt : course facile	à impossible
100% 60% 20% 0%	
végétation basse	haie
gros arbre ou buisson	verger, vigne
sable course ralentie	

le relief	
courbe de niveau	abrupt de terre
fossé	levée de terre
butte	petite, grande dépression
colline, sommet	trou, élément particulier

l'eau	
lac, mare infranchissable	point d'eau, puit
lac, mare franchissable	ruisseau, source
marais, in/franchissable	élément d'eau, trou d'eau

D : Départ



Carte n° 2022- D66- XX
Distribution : cdco66@gmail.com

Cartographe : christian FERCHAUD
infos et droits d'utilisation et de reproduction :
www.ffcorientation.fr

Mas del Ca extrait

(Sorède - 66)




O+ est un projet ludique et pédagogique destiné aux jeunes et mis en place par la Fédération Française de Course d'Orientation

	1
	2
	3
	4
	5
	6
	7
	8
	9
	10

Ce parcours a été mis en place par les jeunes du PIJ des Albères et la Fédération française Course d'orientation, en collaboration avec l'Office de Tourisme Intercommunal Pyrénées Méditerranée, la Communauté de Communes Albères Côte Vermeille Illibéris et la Mairie de Sorède.

La carte est disponible gratuitement dans les Offices de tourisme du territoire.

Retrouvez les balises en vous orientant grâce à la carte et en restant sur les sentiers. Poinçonnez la grille sur la carte à chaque balise, en respectant le numéro de celle-ci.



Le Départ s'effectue au **Mas del Ca**, espace naturel de Sorède, aux pieds des Albères.

Accès : Depuis le centre village, suivre la signalisation « **Four Solaire** », puis prendre l'**avenue de la Vallée Heureuse**. Se garer sur le parking en terre, derrière la Maison de la retraite « Les Valbères ». Le début du parcours se trouve de l'autre côté de la route, la traverser prudemment.

Compter 1h/1h30 pour effectuer le parcours. Pour pimenter l'activité, vous pouvez vous donner un temps limité pour en trouver un maximum !

Possibilité de pique-nique en haut du Mas del Ca, avec vue imprenable sur la mer, la plaine du Roussillon et les Albères. Des bancs et tables sont à votre disposition.

Si vous constatez une anomalie sur le parcours, merci de contacter l'Office de tourisme Pyrénées Méditerranée au 04 48 98 00 08.

Allez, c'est parti !!!

